

GACETA INTERNA DE LOS TRIBUNALES AGRARIOS LA SEMILLA

ISSN 1870-0233

LA Semilla

AÑO 9 NÚMERO

34



REGIÓN 1
Tribunales Unitarios Agrarios

ENERO-MARZO 2011



TRIBUNAL SUPERIOR AGRARIO

MAGISTRADO PRESIDENTE

LIC. MARCO VINICIO MARTÍNEZ GUERRERO

MAGISTRADOS NUMERARIOS

LIC. LUIS OCTAVIO PORTE PETIT MORENO

LIC. RODOLFO VELOZ BAÑUELOS

LIC. LUIS ÁNGEL LÓPEZ ESCUTIA

LIC. RICARDO GARCÍA VILLALOBOS GÁLVEZ

MAGISTRADA SUPERNUMERARIA

LIC. CARMEN LAURA LÓPEZ ALMARAZ

SECRETARIO GENERAL DE ACUERDOS

LIC. JESÚS ANLÉN LÓPEZ

OFICIAL MAYOR

C.P. LETICIA ARCE PAREDES

ENCARGADA DE LA CONTRALORÍA INTERNA

LIC. JULIANA DEL CARMEN GARCÍA SÁNCHEZ

DIRECTOR GENERAL DE ASUNTOS JURÍDICOS

LIC. FRANCISCO JAVIER BARREIRO PERERA

DIRECTORA GENERAL DE RECURSOS HUMANOS

LIC. MARÍA DE LOS ÁNGELES ARELLANO SÁNCHEZ

DIRECTOR GENERAL DE RECURSOS FINANCIEROS

PROFR. JAIME DÍAZ MORALES

DIRECTOR GENERAL DE RECURSOS MATERIALES

LIC. RICARDO QUIROZ AGUIRRE

GACETA INTERNA DE LOS TRIBUNALES AGRARIOS LA SEMILLA

ES UN ÓRGANO INTERNO DE INFORMACIÓN DEL TRIBUNAL SUPERIOR AGRARIO EDITADO POR EL

CENTRO DE ESTUDIOS DE JUSTICIA AGRARIA

“DR. SERGIO GARCÍA RAMÍREZ”

NIZA 67 - 3ER. PISO COL. JUÁREZ C.P. 06600 MÉXICO, D.F.

www.tribunalesagrarios.gob.mx

E-mail: ceja@tribunalesagrarios.gob.mx

DIRECTOR DEL CENTRO

LIC. SIMÓN VARGAS AGUILAR

SUBDIRECTOR DE PUBLICACIONES

LIC. JAIME I. GONZÁLEZ CARRANCÁ

DISEÑO GRÁFICO, FOTOGRAFÍA, DIGITAL Y FORMACIÓN

FERNANDO MUÑOZ VILLARREAL

FOTOGRAFÍA

JANETH AMÉZQUITA SARABIA

ELABORACIÓN DE MAPAS

LIC. ALEJANDRA TORRES PÉREZ MORENO

TIRAJE: 4,000 EJEMPLARES.

La Semilla

Gaceta interna de los Tribunales Agrarios La Semilla. Publicación trimestral Enero-Marzo de 2011. Editor Responsable: Lic. Jaime I. González Carrancá. Número de Certificado de Reserva otorgado por el Instituto Nacional del Derecho de Autor: 04-2004-072016375300-109. Número de Certificado de Licitud de título: 13182. Número de Certificado de Licitud de Contenido: 10755. Domicilio de la Publicación: Orizaba 34, Colonia Roma, C.P. 06700, México, D. F. Imprenta: Arte en Cromo, S.A. de C.V., Cipacelli No. 53, Col. San Miguel Xochimanga, C.P. 52927, Atizapán de Zaragoza, Estado de México. Distribuidor: Tribunal Superior Agrario en forma gratuita.

Portada: *Cactácea Echinocactus grusonii, llamada comúnmente Asiento de Suegra, Bola de oro, Barril de oro o Cactus erizo.*

Foto: Luis Ricardo Martínez Villanueva.

CONTENIDO

Tribunales Agrarios



Presentación

1

2

Tribunal Unitario Agrario

Distrito 2

4

Tribunal Unitario Agrario

Distrito 13

6

Tribunal Unitario Agrario

Distrito 15

8

Tribunal Unitario Agrario

Distrito 16

10

Tribunal Unitario Agrario

Distrito 26

12

Tribunal Unitario Agrario

Distrito 27

14

Tribunal Unitario Agrario

Distrito 28

16

Tribunales Agrarios

Distrito 35

18

Tribunal Unitario Agrario

Distrito 39

20

Tribunal Unitario Agrario

Distrito 45

22

Tribunal Unitario Agrario

Distrito 48

24

Tribunales Agrarios:

Información para el campesino

Directorio de los

Tribunales Unitarios Agrarios

PRESENTACIÓN

presentación

A partir de esta entrega, la Gaceta Interna de los Tribunales Agrarios "La Semilla" editará cinco números cuya finalidad será ofrecer a nuestros lectores los mapas de la circunscripción territorial de las cinco Regiones de Justicia Agraria que abarcan la totalidad del territorio nacional de la República Mexicana.

ESTADO:



Jalisco.

Para efectos de mejorar el acceso a la justicia y acercarla a los hombres y mujeres del campo mexicano, el Tribunal Superior Agrario ha establecido cinco Regiones en el país, integradas de la siguiente forma:

Región 1:

Distrito 2 (Mexicali, B.C.); Distrito 13 (Guadalajara, Jal.); Distrito 15 (Guadalajara, Jal.); Distrito 16 (Guadalajara, Jal.); Distrito 26 (Culiacán, Sin.); Distrito 27 (Guasave, Sin.); Distrito 28 (Hermosillo, Son.); Distrito 35 (Ciudad Obregón, Son.); Distrito 39 (Mazatlán, Sin.); Distrito 45 (Ensenada, B.C.) y Distrito 48 (La Paz, B.C.S.).

Región 2:

Distrito 5 (Chihuahua, Chih.); Distrito 6 (Torreón, Coah.); Distrito 7 (Durango, Dgo.); Distrito 20 (Monterrey, N.L.); Distrito 30 (Ciudad Victoria, Tamps.); Distrito 32 (Tuxpan, Ver.) y Distrito 43 (Tampico, Tamps.).

Región 3:

Distrito 8 (Distrito Federal); Distrito 9 (Toluca, Edo. Méx.); Distrito 10 (Tlalnepantla, Edo. Méx.); Distrito 14 (Pachuca, Hgo.); Distrito 18 (Cuernavaca, Mor.); Distrito 23 (Texcoco, Edo. Méx.); Distrito 24 (Toluca, Edo. Méx.); Distrito 33 (Tlaxcala, Tlax.); Distrito 37 (Puebla, Pue.); Distrito 42 (Querétaro, Qro.); Distrito 47 (Puebla, Pue.) y Distrito 49 (Cuautla, Mor.).

Región 4:

Distrito 3 (Tuxtla Gutiérrez, Chis.); Distrito 4 (Tapachula, Chis.); Distrito 21 (Oaxaca, Oax.); Distrito 22 (Tuxtepec, Oax.); Distrito 29 (Villahermosa, Tab.); Distrito 31 (Jalapa, Ver.); Distrito 34 (Mérida, Yuc.); Distrito 40 (San Andrés Tuxtla, Ver.); Distrito 44 (Chetumal, Q. Roo); Distrito 46 (Huajuapán de León, Oax.) y Distrito 50 (Campeche, Camp.).

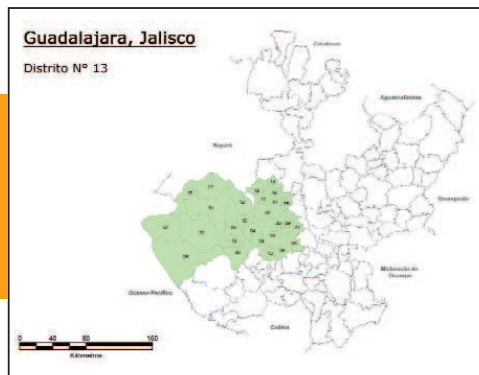
Región 5:

Distrito 1 (Zacatecas, Zac.); Distrito 1A (Aguascalientes, Ags.); Distrito 11 (Guanajuato, Gto.); Distrito 12 (Chilpancingo, Gro.); Distrito 17 (Morelia, Mich.); Distrito 19 (Tepic, Nay.); Distrito 25 (San Luis Potosí, S. L. P.); Distrito 36 (Morelia, Mich.); Distrito 38 (Colima, Col.); Distrito 41 (Acapulco, Gro.); Distrito 51 (Iguala, Gro.) y Distrito 52 (Zihuatanejo de Azuela, Gro.).

Con base en esta división, se han elaborado mapas que contienen información de interés para los usuarios de la justicia agraria y para el público en general, como la dirección de las sedes de los Tribunales Unitarios Agrarios y sus áreas de jurisdicción, en donde los lectores podrán ubicar el municipio o municipios en donde se encuentra su ejido o comunidad para que, con la información precisa que proporcionan los mapas, puedan dirigirse al Tribunal Unitario Agrario que les corresponda a fin de realizar los trámites necesarios para resolver sus problemas agrarios.

Dedicamos este número a la Región 1 de justicia agraria; en los siguientes cuatro números de "La Semilla", publicaremos los mapas y la información de las Regiones restantes.

MAPA:



Guadalajara, Distrito 13.

TRIBUNAL UNITARIO AGRARIO **2**

Distrito

Sede: **MEXICALI,**
Baja California

Región **1**

UBICACIÓN:

Distrito 2
Mexicali, B.C.
Calle México 114
Zona Centro
C.P. 21100
01-686-5519433
y 01-686-5519488
Fax. 01-686-5519477

Los municipios que comprende son:

1. **Mexicali.**
2. Tecate.
3. General Plutarco Elías Calles, (Sonora).
4. Puerto Peñasco, (Sonora).
5. San Luis Río Colorado, (Sonora).

ESTADO:



Baja California.

ESTADO:



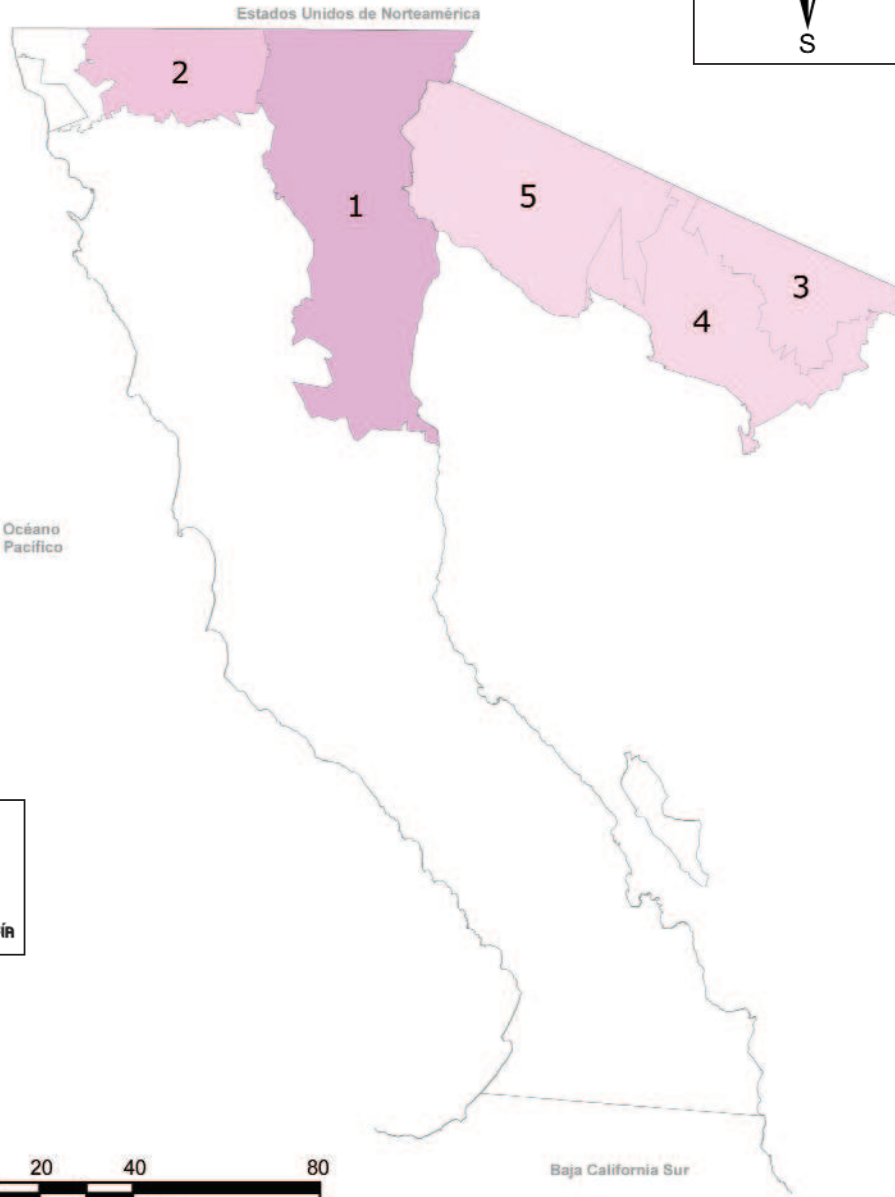
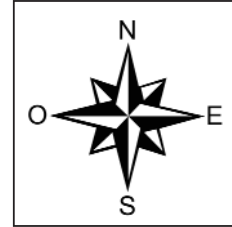
Sonora.

Zacatecas Aguascalientes **Mexicali** Tuxtla Gutiérrez Tapachula Chihuahua
Guadalajara Guadalajara Morelia Cuernavaca Tepic Monterrey Oaxaca
Jalapa Tuxpan Tlaxcala Mérida Ciudad Obregón Morelia Puebla Colima
Puebla La Paz Cautla Campeche Iguala Zihuatanejo

MAPA:

Mexicali, BC

Distrito N° 2



Torreón Durango Distrito Federal Toluca Tlalneantla Guanajuato Chilpancingo Guadalajara Pachuca Tuxtepec Texcoco Toluca San Luis Potosí Culiacán Guasave Hermosillo Villahermosa Ciudad Victoria Mazatlán San Andrés Tuxtla Acapulco Querétaro Tampico Chetumal Ensenada Huajuapán de León

Fuente: INEGI. Marco Geoestadístico Municipal 2005
 • www.cuentame.inegi.org.mx

TRIBUNAL UNITARIO AGRARIO 13

Distrito

Sede: **GUADALAJARA,**
Jalisco

Región 1

UBICACIÓN:

Distrito 13

Guadalajara, Jal.

Simón Bolívar 280
entre Lerdo de Tejada y José
Guadalupe Zuno
Col. Américas C.P. 44620
01-33-36164807 y
01-33-36164201
Fax. 01-33-36165054

Los municipios que comprende son:

- | | |
|--------------------------|------------------------------|
| 1. Ahualulco de Mercado. | 15. Mascota. |
| 2. Ameca. | 16. Mixtlán. |
| 3. Atemajac de Brizuela. | 17. Puerto Vallarta. |
| 4. Atengo. | 18. San Juanito de Escobedo. |
| 5. Atenguillo. | 19. San Marcos. |
| 6. Ayutla. | 20. San Martín Hidalgo. |
| 7. Cabo Corrientes. | 21. San Sebastián del Oeste. |
| 8. Chiquilistlán. | 22. Talpa de Allende. |
| 9. Cocula. | 23. Tecolotlán. |
| 10. Cuautla. | 24. Tenamaxtlán. |
| 11. Etzatlán. | 25. Teuchitlán. |
| 12. Guachinango. | 26. Tomatlán. |
| 13. Juchitlán. | 27. Villa Corona. |
| 14. Magdalena. | |

ESTADO:



Jalisco.

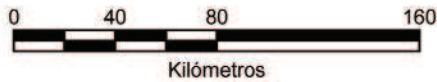
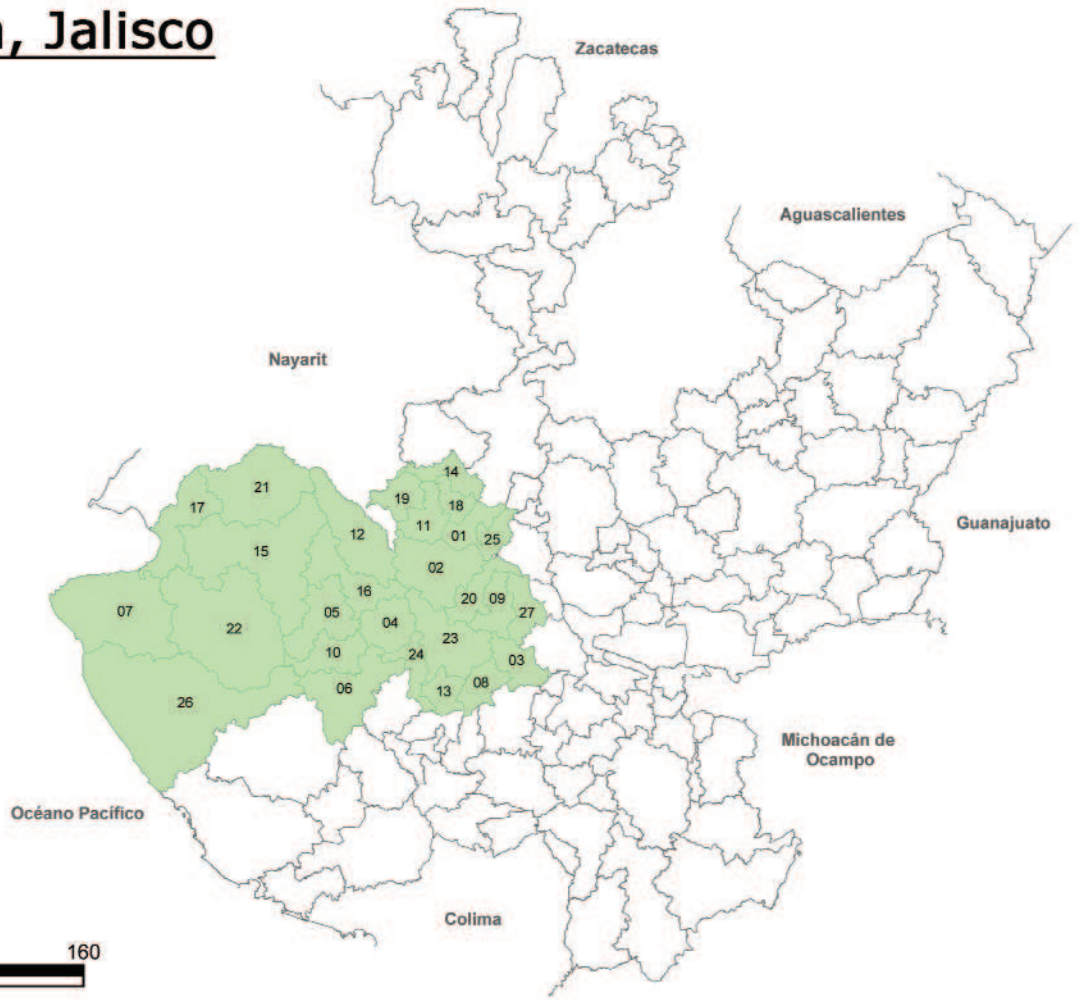
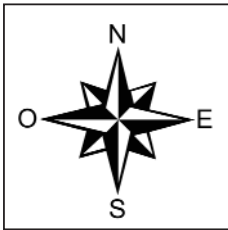
Zacatecas Aguascalientes Mexicali Tuxtla Gutiérrez Tapachula Chihuahua
Guadalajara Guadalajara Morelia Cuernavaca Tepic Monterrey Oaxaca
Jalapa Tuxpan Tlaxcala Mérida Ciudad Obregón Morelia Puebla Colima
Puebla La Paz Cuautla Campeche Iguala Zihuatanejo



MAPA:

Guadalajara, Jalisco

Distrito N° 13



ENERO-MARZO 2011

La Semilla

Torreón Durango Distrito Federal Toluca Tlalnepantla Guanajuato Chilpancingo **Guadalajara** Pachuca
 Tuxtepec Texcoco Toluca San Luis Potosí Culiacán Guasave Hermosillo Villahermosa Ciudad Victoria
 Mazatlán San Andrés Tuxtla Acapulco Querétaro Tampico Chetumal Ensenada Huajuapam de León

Fuente: INEGI. Marco Geoestadístico Municipal 2005
 • www.cuentame.inegi.org.mx

TRIBUNAL UNITARIO AGRARIO 15

Distrito

Sede: **GUADALAJARA,**
Jalisco

Región **1**

UBICACIÓN:

Distrito 15
Guadalajara, Jal.
Francisco Rojas González 609
Col. Ladrón de Guevara
C.P. 44600
01-33-36168246 y
01-33-36158081
Fax. 01-33-36168226

Los municipios que comprende son:

- | | |
|-----------------------------------|----------------------------------|
| 1. Acatic. | 18. Ocotlán. |
| 2. Acatlán de Juárez. | 19. Ojuelos de Jalisco. |
| 3. Arandas. | 20. San Diego de Alejandría. |
| 4. Atotonilco el Alto. | 21. San Juan de los Lagos. |
| 5. Ayotlán. | 22. San Julián. |
| 6. Cañadas de Obregón. | 23. San Miguel el Alto. |
| 7. Degollado. | 24. Teocaltiche. |
| 8. Encarnación de Díaz. | 25. Tepatitlán de Morelos. |
| 9. Ixtlahuacán de los Membrillos. | 26. Tlajomulco de Zúñiga. |
| 10. Jalostotitlán. | 27. Tototlán. |
| 11. Jamay. | 28. Unión de San Antonio. |
| 12. Jesús María. | 29. Valle de Guadalupe. |
| 13. Jocotepec. | 30. Villa Hidalgo. |
| 14. Juanacatlán. | 31. Yahualica de González Gallo. |
| 15. La Barca. | 32. Zacoalco de Torres. |
| 16. Lagos de Moreno. | 33. Zapotlán del Rey. |
| 17. Mexicacán. | 34. Zapotlanejo. |

ESTADO:



Jalisco.

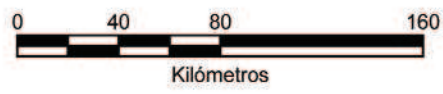
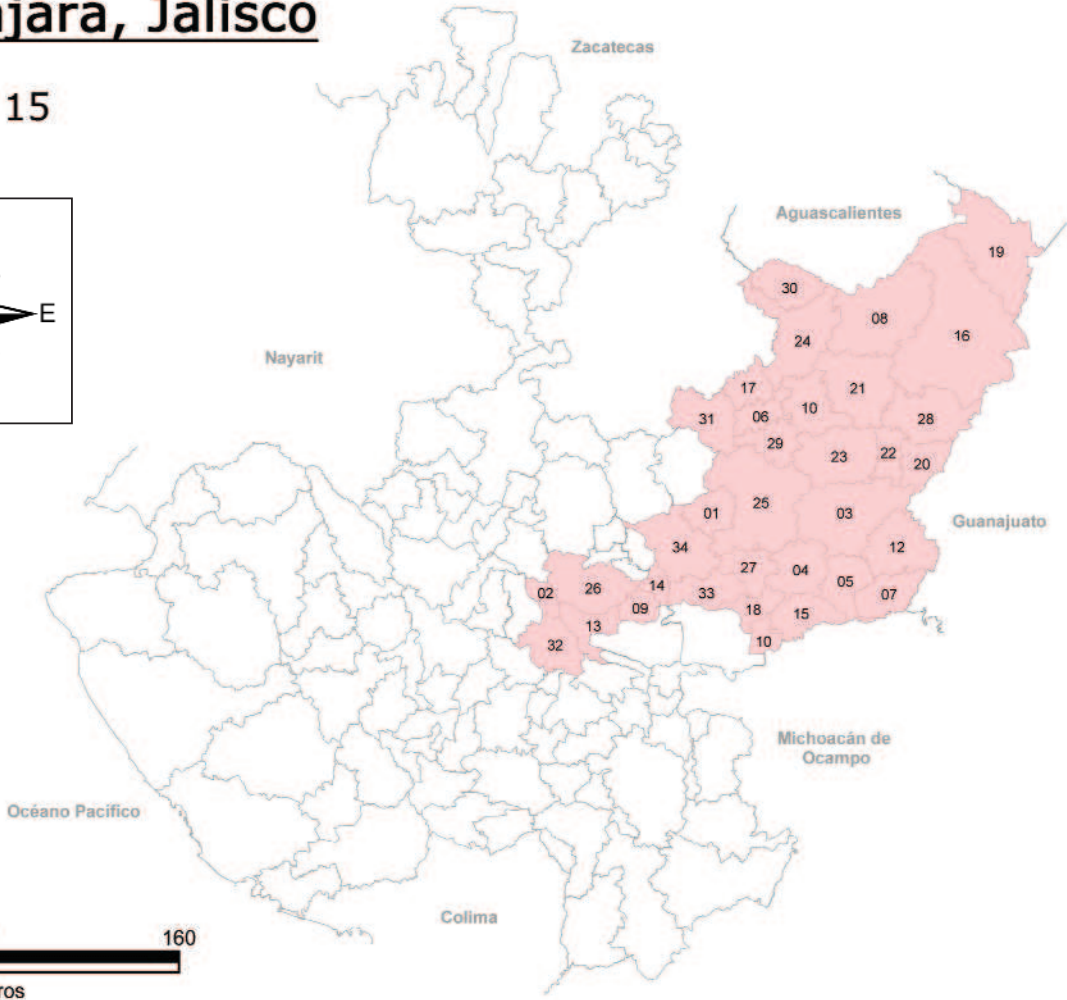
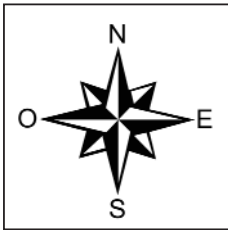
Zacatecas Aguascalientes Mexicali Tuxtla Gutiérrez Tapachula Chihuahua
Guadalajara Guadalajara Morelia Cuernavaca Tepic Monterrey
Oaxaca Jalapa Tuxpan Tlaxcala Mérida Ciudad Obregón Morelia
Puebla Colima Puebla La Paz Cuautla Campeche Iguala Zihuatanejo



MAPA:

Guadalajara, Jalisco

Distrito N° 15



Torreón Durango Distrito Federal Toluca Tlalnepantla Guanajuato Chilpancingo Guadalajara Pachuca
 Tuxtepec Texcoco Toluca San Luis Potosí Culiacán Guasave Hermosillo Villahermosa Ciudad Victoria
 Mazatlán San Andrés Tuxtla Acapulco Querétaro Tampico Chetumal Ensenada Huajuapam de León

Fuente: INEGI. Marco Geoestadístico Municipal 2005
 • www.cuentame.inegi.org.mx

TRIBUNAL UNITARIO AGRARIO 16

Distrito

Sede: **GUADALAJARA,**
Jalisco

Región **1**

UBICACIÓN:

Distrito 16
Guadalajara, Jal.
Guadalupe Zuno 1901
Col. Americana
C.P. 44160
01-33-38250464
Fax. 01-33-38256320

Los municipios que comprende son:

- | | |
|--------------------------|-----------------------------------|
| 1. Amatitán. | 13. Mezquitic. |
| 2. Bolaños. | 14. San Cristóbal de la Barranca. |
| 3. Chimaltitán. | 15. San Martín de Bolaños. |
| 4. Colotlán. | 16. Santa María de los Ángeles. |
| 5. Cuquío. | 17. Tala. |
| 6. El Arenal. | 18. Tequila. |
| 7. El Salto. | 19. Tlaquepaque. |
| 8. Guadalajara. | 20. Tonalá. |
| 9. Hostotipaquillo. | 21. Totatiche. |
| 10. Huejúcar. | 22. Villa Guerrero. |
| 11. Huejuquilla el Alto. | 23. Zapopan. |
| 12. Ixtlahuacán del Río. | |

ESTADO:



Jalisco.

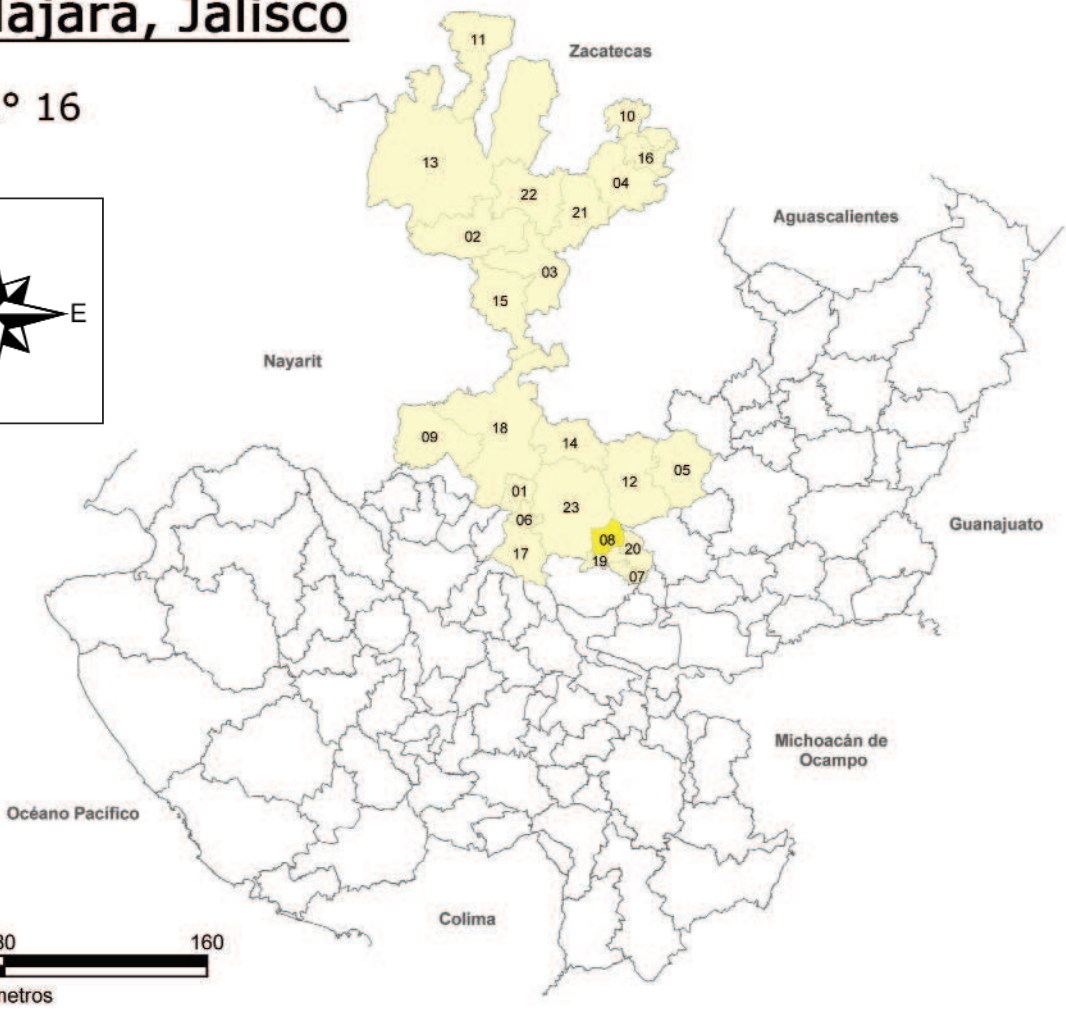

Zacatecas Aguascalientes Mexicali Tuxtla Gutiérrez Tapachula Chihuahua
Guadalajara **Guadalajara** Morelia Cuernavaca Tepic Monterrey
Oaxaca Jalapa Tuxpan Tlaxcala Mérida Ciudad Obregón Morelia
Puebla Colima Puebla La Paz Cuautla Campeche Iguala Zihuatanejo

Horizontal lines for writing.

MAPA:

Guadalajara, Jalisco

Distrito N° 16



Torreón Durango Distrito Federal Toluca Tlalnepantla Guanajuato Chilpancingo Guadalajara Pachuca Tuxtepec Texcoco Toluca San Luis Potosí Culiacán Guasave Hermosillo Villahermosa Ciudad Victoria Mazatlán San Andrés Tuxtla Acapulco Querétaro Tampico Chetumal Ensenada Huajuapán de León

Fuente: INEGI. Marco Geoestadístico Municipal 2005
• www.cuentame.inegi.org.mx

TRIBUNAL UNITARIO AGRARIO **26**

Distrito

Sede: **CULIACÁN,**
Sinaloa

Región **1**

UBICACIÓN:

Distrito 26
Culiacán, Sin.
Fray Servando Teresa de Mier 1870
3er. piso
Fracc. Centro Sinaloa C.P. 80000
01-667-7175636
Fax. 01-667-7175646

Los municipios que comprende son:

1. Angostura.
2. Badiraguato.
3. **Culiacán.**
4. Mocorito.
5. Navolato.
6. Salvador Alvarado.

ESTADO:



Sinaloa.

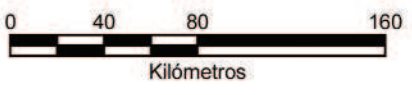
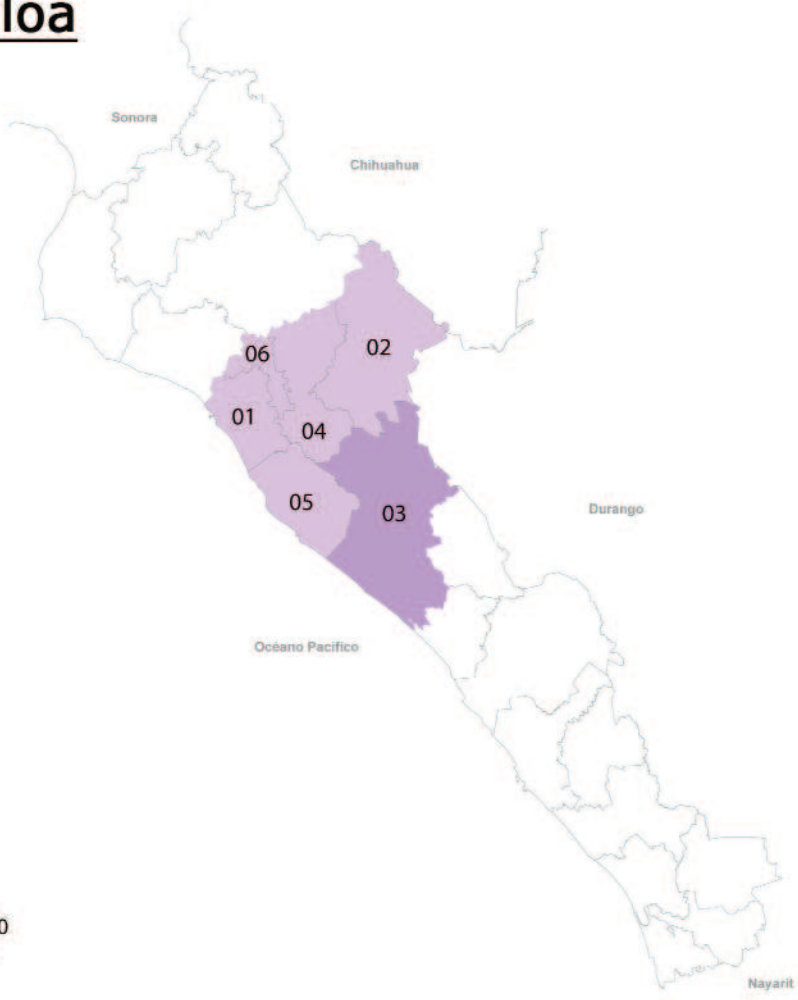

Zacatecas Aguascalientes Mexicali Tuxtla Gutiérrez Tapachula Chihuahua
 Guadalajara Guadalajara Morelia Cuernavaca Tepic Monterrey Oaxaca
 Jalapa Tuxpan Tlaxcala Mérida Ciudad Obregón Morelia Puebla Colima
 Puebla La Paz Cautla Campeche Iguala Zihuatanejo

Horizontal lines for writing.

MAPA:

Culiacán, Sinaloa

Distrito N° 26



Torreón Durango Distrito Federal Toluca Tlalnepantla Guanajuato Chilpancingo Guadalajara Pachuca Tuxtepec Texcoco Toluca San Luis Potosí **Culiacán** Guasave Hermosillo Villahermosa Ciudad Victoria Mazatlán San Andrés Tuxtla Acapulco Querétaro Tampico Chetumal Ensenada Huajuapam de León

Fuente: INEGI. Marco Geoestadístico Municipal 2005
• www.cuentame.inegi.org.mx

ENERO-MARZO 2011

La Semilla

TRIBUNAL UNITARIO AGRARIO **27**

Distrito

Sede: **GUASAVE,**
Sinaloa

Región **1**

UBICACIÓN:

Distrito 27
Guasave, Sin.

Dr. de la Torre 113
entre Norzagaray y Francisco
I. Madero C.P. 81000
01-687-8728817 y
01-687-8727715
Fax. 01-687-8728819

Los municipios que comprende son:

1. Ahome.
2. Choix.
3. El Fuerte.
4. **Guasave.**
5. Sinaloa.

ESTADO:



Sinaloa.

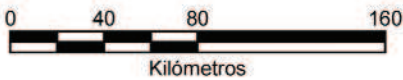
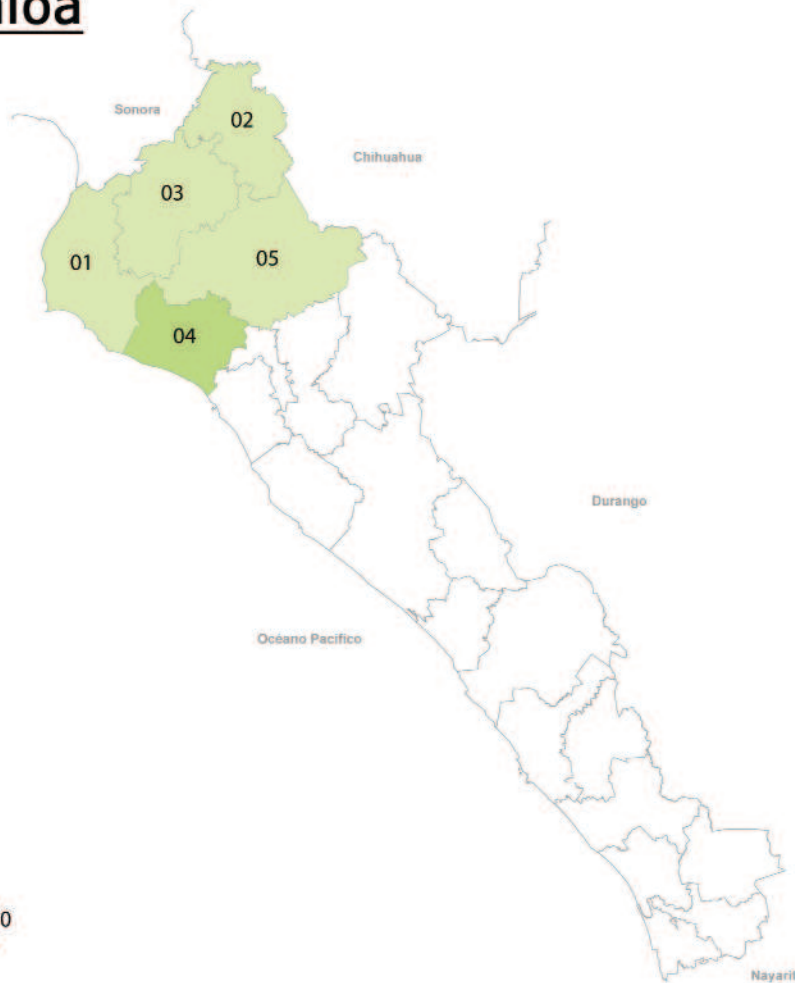
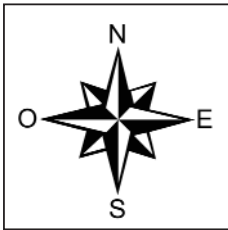
Zacatecas Aguascalientes Mexicali Tuxtla Gutiérrez Tapachula Chihuahua
Guadalajara Guadalajara Morelia Cuernavaca Tepic Monterrey Oaxaca
Jalapa Tuxpan Tlaxcala Mérida Ciudad Obregón Morelia Puebla Colima
Puebla La Paz Cautla Campeche Iguala Zihuatanejo

Horizontal lines for text entry.

MAPA:

Guasave, Sinaloa

Distrito N° 27



ENERO-MARZO 2011

La Semilla

Torreón Durango Distrito Federal Toluca Tlalnepantla Guanajuato Chilpancingo Guadalajara Pachuca Tuxtepec Texcoco Toluca San Luis Potosí Culiacán **Guasave** Hermosillo Villahermosa Ciudad Victoria Mazatlán San Andrés Tuxtla Acapulco Querétaro Tampico Chetumal Ensenada Huajuapam de León

Fuente: INEGI. Marco Geoestadístico Municipal 2005
• www.cuentame.inegi.org.mx

TRIBUNAL UNITARIO AGRARIO 28

Distrito

Sede: **HERMOSILLO,**
Sonora

Región 1

UBICACIÓN:

Distrito 28
Hermosillo, Son.
Revolución 18
entre San Luis Potosí y Zacatecas
Zona Centro C.P. 83000
01-662-2147603
Fax: 01-662-2147906

ESTADO:



Sonora..

Los municipios que comprende son:

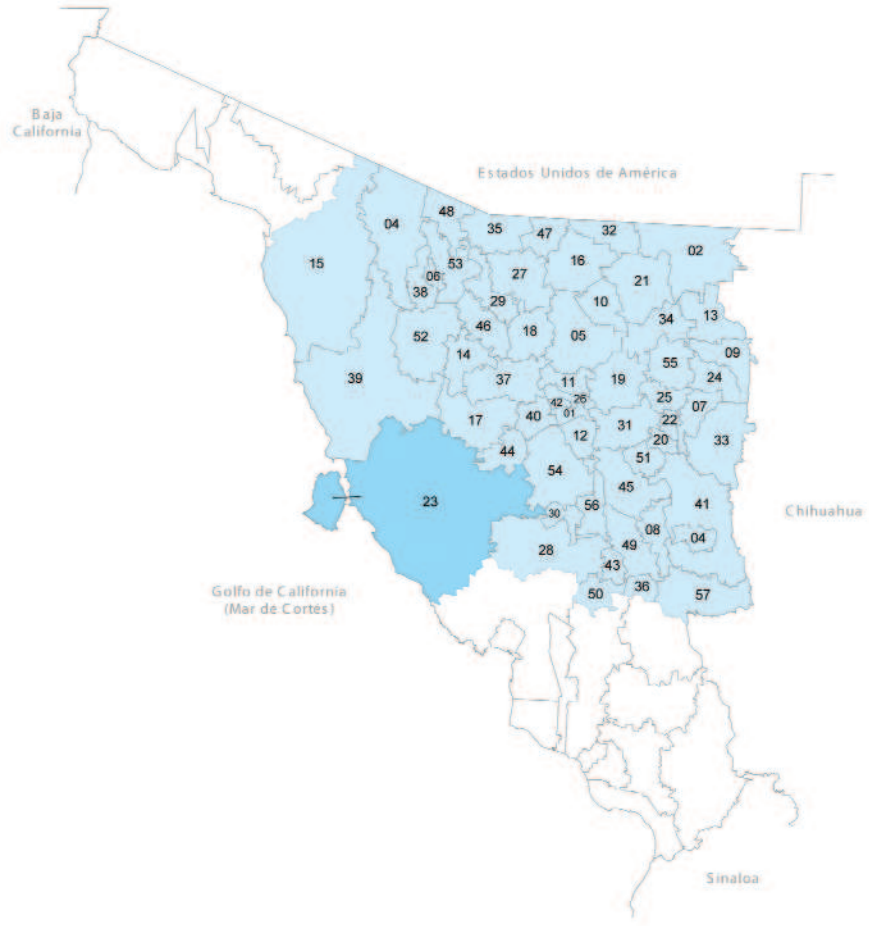

- | | |
|------------------------|-------------------------------|
| 1. Aconchi. | 30. Mazatán. |
| 2. Agua Prieta. | 31. Moctezuma. |
| 3. Altar. | 32. Naco. |
| 4. Arivechi. | 33. Nácori Chico. |
| 5. Arizpe. | 34. Nacozeni de García. |
| 6. Atil. | 35. Nogales. |
| 7. Bacadéhuachi. | 36. Onavas. |
| 8. Bacanora. | 37. Opodepe. |
| 9. Bacerac. | 38. Oquitoa. |
| 10. Bacoachi. | 39. Pitiquito. |
| 11. Banámichi. | 40. Rayón. |
| 12. Baviácora. | 41. Sahuaripa. |
| 13. Bavispe. | 42. San Felipe de Jesús. |
| 14. Benjamín Hill. | 43. San Javier. |
| 15. Caborca. | 44. San Miguel de Horcasitas. |
| 16. Cananea. | 45. San Pedro de la Cueva. |
| 17. Carbó. | 46. Santa Ana. |
| 18. Cucurpe. | 47. Santa Cruz. |
| 19. Cumpas. | 48. Sáric. |
| 20. Divisaderos. | 49. Soyopa. |
| 21. Fronteras. | 50. Suaqui Grande. |
| 22. Granados. | 51. Tepache. |
| 23. Hermosillo. | 52. Tríncheras. |
| 24. Huachinera. | 53. Tubutama. |
| 25. Huásabas. | 54. Ures. |
| 26. Huépac. | 55. Villa Hidalgo. |
| 27. Imuris. | 56. Villa Pesqueira. |
| 28. La Colorada. | 57. Yécora. |
| 29. Magdalena. | |

Horizontal lines for writing.

MAPA:

Hermosillo, Sonora

Distrito N° 28



Torreón Durango Distrito Federal Toluca Tlalnepantla Guanajuato Chilpancingo Guadalajara Pachuca Tuxtepec Texcoco Toluca San Luis Potosí Culiacán Guasave **Hermosillo** Villahermosa Ciudad Victoria Mazatlán San Andrés Tuxtla Acapulco Querétaro Tampico Chetumal Ensenada Huajuapam de León

Fuente: INEGI. Marco Geoestadístico Municipal 2005
• www.cuentame.inegi.org.mx

ENERO-MARZO 2011

La Semilla

TRIBUNAL UNITARIO AGRARIO **35**

Distrito

Sede: **CIUDAD OBREGÓN,**
Sonora

Región **1**

UBICACIÓN:

Distrito 35
Ciudad Obregón, Son.
Avenida 5 de febrero 120 Sur
Col. Centro C.P. 85000
01-644-4136737
Fax. 01-644-4136732

Los municipios que comprende son:

1. Álamos.
2. Bácum.
3. **Cajeme.**
4. Empalme.
5. Etchojoa.
6. Guaymas.
7. Huatabampo.
8. Navojoa.
9. Quiriego.
10. Rosario.
11. Benito Juárez.
12. San Ignacio Río Muerto.

ESTADO:



Sonora.

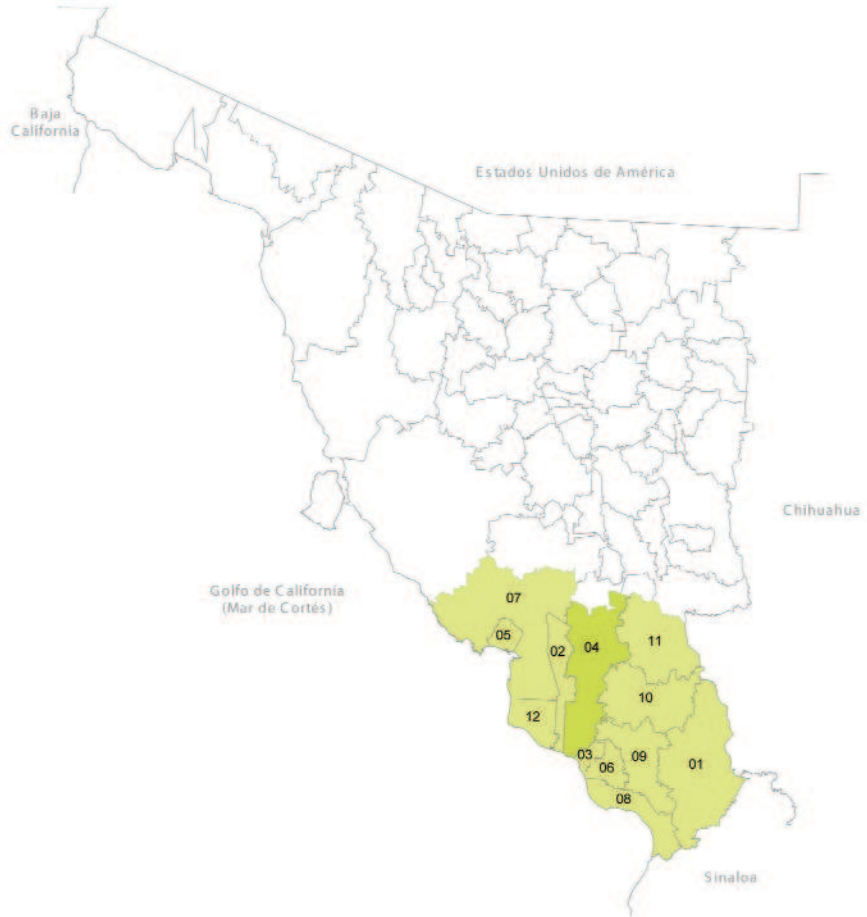
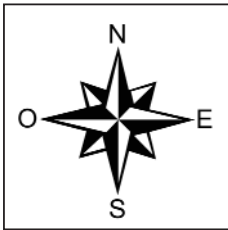
Zacatecas Aguascalientes Mexicali Tuxtla Gutiérrez Tapachula Chihuahua
Guadalajara Guadalajara Morelia Cuernavaca Tepic Monterrey Oaxaca
Jalapa Tuxpan Tlaxcala Mérida **Ciudad Obregón** Morelia Puebla
Colima Puebla La Paz Cautla Campeche Iguala Zihuatanejo

Lined writing area for notes.

MAPA:

Cd. Obregón, Sonora

Distrito N° 35



ENERO-MARZO 2011

La Semilla

Torreón Durango Distrito Federal Toluca Tlalnepantla Guanajuato Chilpancingo Guadalajara Pachuca
 Tuxtepec Texcoco Toluca San Luis Potosí Culiacán Guasave Hermosillo Villahermosa Ciudad Victoria
 Mazatlán San Andrés Tuxtla Acapulco Querétaro Tampico Chetumal Ensenada Huajuapam de León

Fuente: INEGI. Marco Geoestadístico Municipal 2005
 • www.cuentame.inegi.org.mx

TRIBUNAL UNITARIO AGRARIO **39**

Distrito

Sede: **MAZATLÁN,**
Sinaloa

Región **1**

UBICACIÓN:

Distrito 39
Mazatlán, Sin.
Río Quelite 27
Fracc. Tellería C.P. 82017
01-669-9821588
Fax. 01-669-9852205

Los municipios que comprende son:

1. Concordia.
2. Cosalá.
3. Elota.
4. Escuinapa.
5. **Mazatlán.**
6. Rosario.
7. San Ignacio.
8. Acaponeta, (Nayarit).
9. Huajicori, (Nayarit).
10. Tecuala, (Nayarit).

ESTADO:



Sinaloa.

ESTADO:



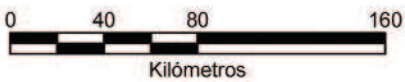
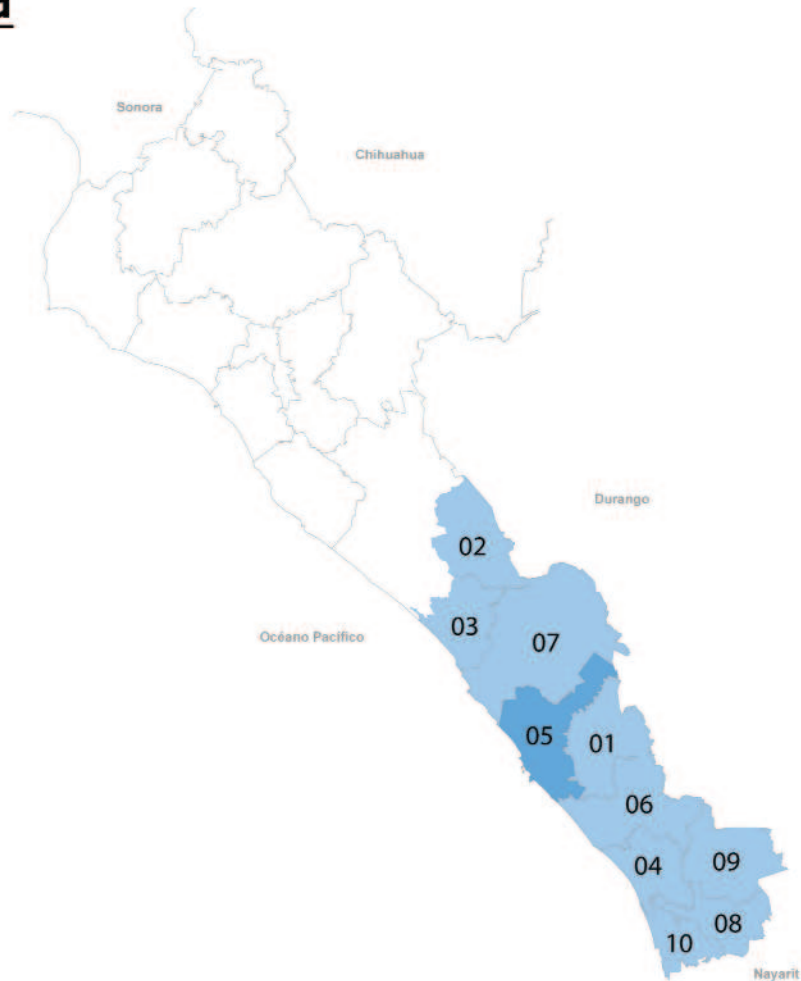
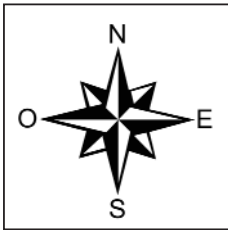
Nayarit.

Zacatecas Aguascalientes Mexicali Tuxtla Gutiérrez Tapachula Chihuahua
Guadalajara Guadalajara Morelia Cuernavaca Tepic Monterrey Oaxaca
Jalapa Tuxpan Tlaxcala Mérida Ciudad Obregón Morelia Puebla Colima
Puebla La Paz Cautla Campeche Iguala Zihuatanejo

MAPA:

Mazatlán, Sinaloa

Distrito N° 39



ENERO-MARZO 2011

La Semilla

Torreón Durango Distrito Federal Toluca Tlalneantla Guanajuato Chilpancingo Guadalajara Pachuca Tuxtepec Texcoco Toluca San Luis Potosí Culiacán Guasave Hermosillo Villahermosa Ciudad Victoria
Mazatlán San Andrés Tuxtla Acapulco Querétaro Tampico Chetumal Ensenada Huajuapán de León

Fuente: INEGI. Marco Geoestadístico Municipal 2005
 • www.cuentame.inegi.org.mx

TRIBUNAL UNITARIO AGRARIO **45**

Distrito

Sede: **ENSENADA,**
Baja California

Región **1**

UBICACIÓN:

Distrito 45
Ensenada, B.C.
Calle Diamante 85 bis
Fracc. Nueva Ensenada
Segunda Sección C.P. 22880
01-646-1521592
Fax. 01-646-1762409

Los municipios que comprende son:

1. **Ensenada.**
2. Playas de Rosarito.
3. Tijuana.

ESTADO:



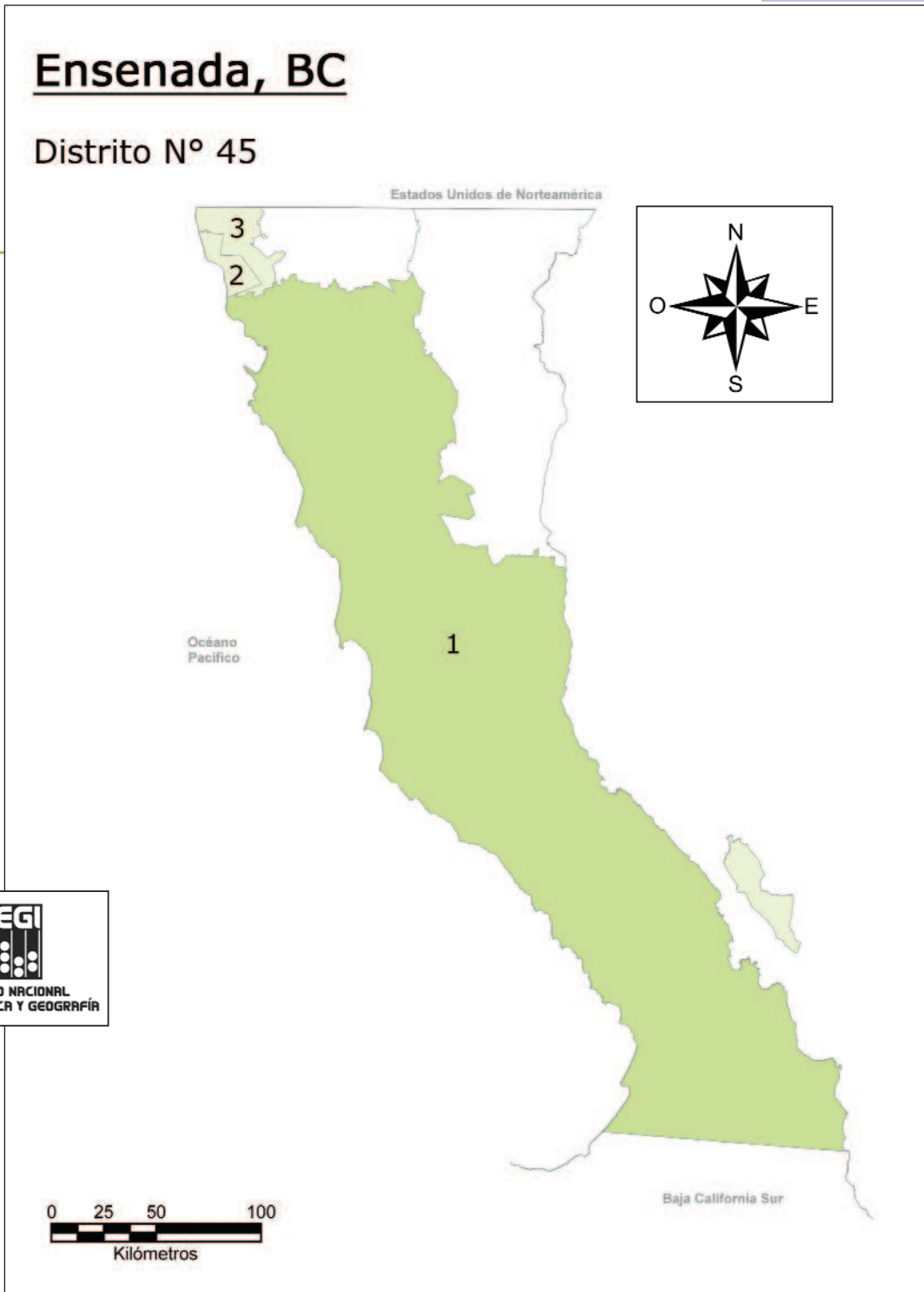
Baja California.

Zacatecas Aguascalientes Mexicali Tuxtla Gutiérrez Tapachula Chihuahua
 Guadalajara Guadalajara Morelia Cuernavaca Tepic Monterrey Oaxaca
 Jalapa Tuxpan Tlaxcala Mérida Ciudad Obregón Morelia Puebla Colima
 Puebla La Paz Cautla Campeche Iguala Zihuatanejo

MAPA:

Ensenada, BC

Distrito N° 45



Torreón Durango Distrito Federal Toluca Tlalnepantla Guanajuato Chilpancingo Guadalajara Pachuca Tuxtepec Texcoco Toluca San Luis Potosí Culiacán Guasave Hermosillo Villahermosa Ciudad Victoria Mazatlán San Andrés Tuxtla Acapulco Querétaro Tampico Chetumal **Ensenada** Huajuapán de León

Fuente: INEGI. Marco Geoestadístico Municipal 2005
• www.cuentame.inegi.org.mx

TRIBUNAL UNITARIO AGRARIO **48**

Distrito

Sede: **LA PAZ,**
Baja California Sur

Región **1**

UBICACIÓN:

Distrito 48
La Paz, B.C.S.
Legaspy 810
esquina Héroes de Independencia
Col. Centro C.P. 23000
01-612-1232222
Fax. 01-612-1232141

Los municipios que comprende son:

1. Comondú.
2. **La Paz.**
3. Loreto.
4. Los Cabos.
5. Mulegé.

ESTADO:



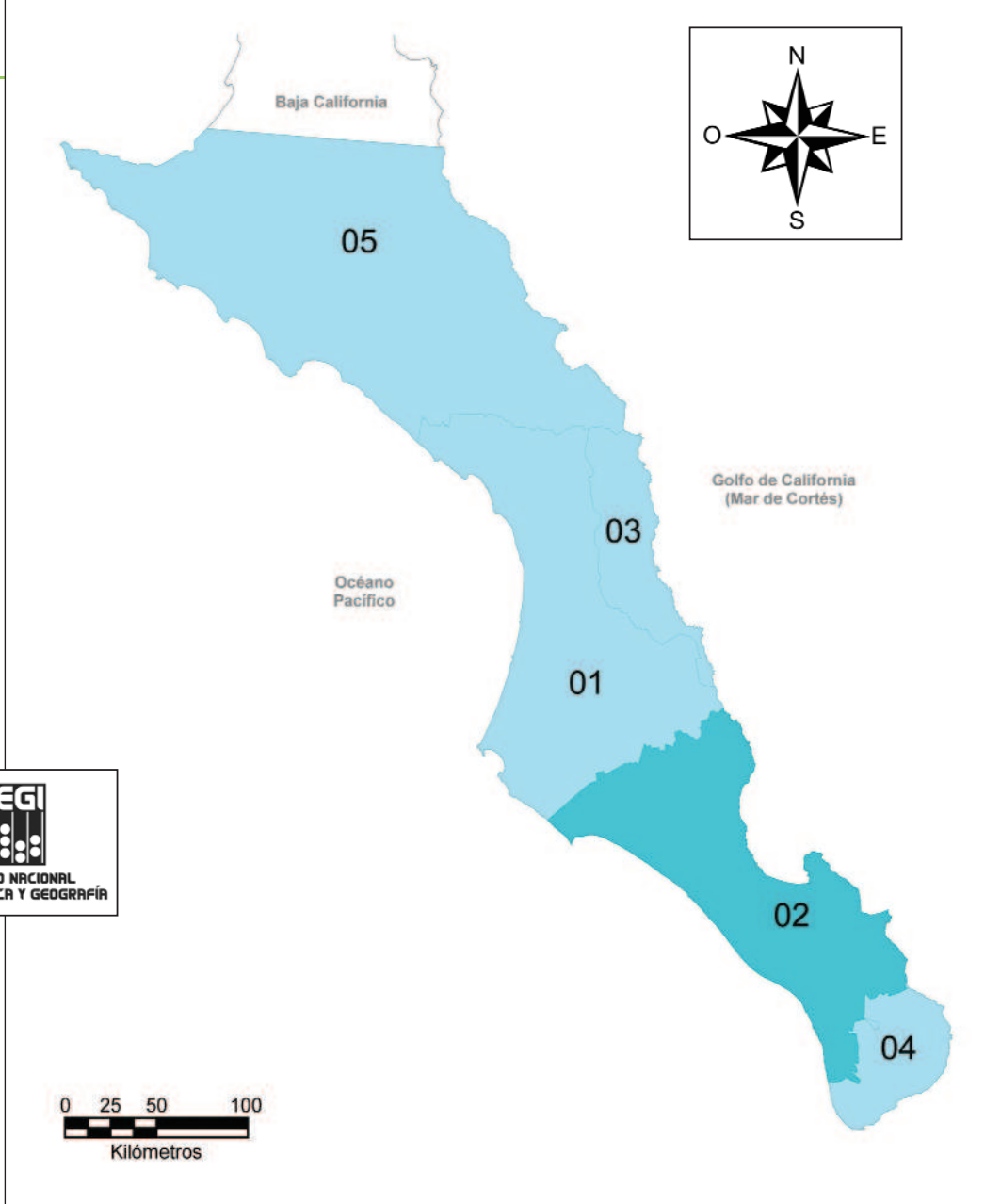
Baja California Sur.

Zacatecas Aguascalientes Mexicali Tuxtla Gutiérrez Tapachula Chihuahua
 Guadalajara Guadalajara Morelia Cuernavaca Tepic Monterrey Oaxaca
 Jalapa Tuxpan Tlaxcala Mérida Ciudad Obregón Morelia Puebla Colima
 Puebla **La Paz** Cautla Campeche Iguala Zihuatanejo

MAPA:

La Paz, BCS

Distrito N° 48



Torreón Durango Distrito Federal Toluca Tlalneantla Guanajuato Chilpancingo Guadalajara Pachuca Tuxtepec Texcoco Toluca San Luis Potosí Culiacán Guasave Hermosillo Villahermosa Ciudad Victoria Mazatlán San Andrés Tuxtla Acapulco Querétaro Tampico Chetumal Ensenada Huajuapán de León

Fuente: INEGI. Marco Geoestadístico Municipal 2005
 • www.cuentame.inegi.org.mx

PARA NO REALIZAR VIAJES INNECESARIOS

es conveniente tener en consideración

LAS COMPETENCIAS JURISDICCIONALES

del Tribunal Superior Agrario
y de los Tribunales Unitarios Agrarios.

TRAMITAR AUDIENCIA

Si quieres **tramitar audiencia** con algún funcionario de esta institución favor de presentarse a la

Dirección de Atención e Información al Público (Audiencia Campesina)

de este Tribunal Superior Agrario, **en Orizaba No. 16, Planta Baja**, Col. Roma, C.P. 06700, México, D.F. (cerca del Metro Insurgentes).

Teléfonos:

(0155) 5208-4909 y 5208-6800 ext.2005.

INFORMACIÓN

Si pretendes **información** sobre la inscripción y certificación de documentos fundamentales de tu núcleo de población, favor de visitar al

Registro Agrario Nacional

en Avenida 20 de noviembre No.195, Col. Centro, C.P. 06000, México, D.F. (cerca del Metro Doctores o San Antonio Abad)

Teléfonos:

(0155) 5062-1400 y 5062-1500.

ASESORÍA LEGAL

Si deseas **asesoría legal** favor de acudir a la representación de la

Procuraduría Agraria

en el piso 1 de este

Tribunal Superior Agrario,

Teléfono: **5208-6800 ext. 2105,**

o en sus oficinas **en Motolinía No. 11**, Col. Centro, C.P. 06000, México, D.F. (cerca del Metro Allende)

Teléfonos:

(0155) 1500-3300 y 1500-3900.

TRIBUNAL SUPERIOR AGRARIO

Actúa como segunda instancia, conociendo entre otros asuntos, del Recurso de Revisión en contra de sentencias dictadas por los Tribunales Unitarios Agrarios.

Resuelve los conflictos de competencia entre los Tribunales Unitarios Agrarios, impedimentos y excusas de los Magistrados, las excitativas de justicia, atracciones de competencia y tesis contradictorias.

50 TRIBUNALES UNITARIOS AGRARIOS

Conocen de la restitución de tierras, bosques y aguas a los núcleos de población o a sus integrantes.

Controversias en materia agraria entre ejidatarios, comuneros, posesionarios o avecindados; así como las que se susciten entre éstos y los órganos del núcleo de población; de la sucesión de derechos ejidales y comunales; de los contratos de asociación o aprovechamiento de tierras ejidales.

Solventan los asuntos de jurisdicción voluntaria en materia agraria; del reconocimiento del régimen comunal; de juicios que extingan un derecho o determinen la existencia de una obligación en el ámbito agrario.

Amigo campesino:

Si deseas **INFORMACIÓN** favor de llamar al

NÚMERO GRATUITO

01-800-633-8363

o visita la página de Internet

www.tribunalesagrarios.gob.mx



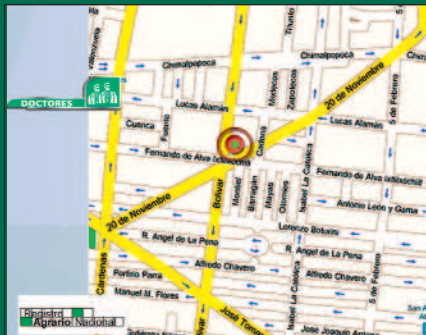
Tribunales Unitarios Agrarios

Casa de la Justicia Agraria

a partir de 1992

Directorio

- 1** Distrito 1
Zacatecas, Zac.
Genaro Codina 710
Col. Centro C.P. 98000
01-492-9222905
Fax. 01-492-9243517
- 1** Distrito 1 a
Aguascalientes, Ags.
Avenida Convención Sur 102 - 202
Col. Centro C.P. 20000
01-449-9139272
Fax. 01-449-9139272
- 2** Distrito 2
Mexicali, B.C.
Calle México 114
Zona Centro
C.P. 21100
01-686-5519433 y 01-686-5519488
Fax. 01-686-5519477
- 3** Distrito 3
Tuxtla Gutiérrez, Chis.
8a. Poniente Norte 164
Zona Centro C.P. 29000
01-961-6113952 y 01-961-6113960
Fax. 01-961-6113946
- 4** Distrito 4
Tapachula, Chis.
4a. Avenida Sur 37
Col. Centro C.P. 30700
01-962-6250642 y 01-962-6251117
Fax. 01-962-6250953
- 5** Distrito 5
Chihuahua, Chih.
Fernando de Borja 715
Col. San Felipe
C.P. 31240
01-614-4131980 y 01-614-4131981
Fax. 01-614-4131986
- 6** Distrito 6
Torreón, Coah.
Avenida Morelos 81 Pte.
Zona Centro C.P. 27000
01-871-7122693
Fax. 01-871-7125593
- 7** Distrito 7
Durango, Dgo.
Sauces 207 Fracc. Villa Blanca
Zona Centro C.P. 34208
01-618-8138092 y 01-618-8138739
Fax. 01-618-8138093
- 8** Distrito 8
Distrito Federal.
Río Elba 22
Col. Cuauhtémoc C.P. 06500
01-55-55534494
01-55-55534684
Fax. 01-55-55535119
- 9** Distrito 9
Toluca, Edo. Méx.
José María Mora 117 Col. Vidriera
Zona Centro C.P. 50000
01-722-2140917
Fax. 01-722-2133401 y
01-722-2140919
- 10** Distrito 10
Tlalneantla, Edo. Méx.
Aculco 39 1o., 2o. y 3er. piso
casi esq. Río Lerma
Col. La Romana Tlalneantla
C.P. 54030
01-55-53582505 Fax. 01-55-53570306
- 11** Distrito 11
Guanajuato, Gto.
Carr. Guanajuato - Marfil Km. 1.5
Col. Noria Alta C.P. 36020
01-473-7327462
Fax. 01-473-7327461
- 12** Distrito 12
Chilpancingo, Gro.
Avenida Guerrero 38 Altos
Zona Centro C.P. 39000
01-747-4710017 y
01-747-4729875
Fax. 01-747-4710501
- 13** Distrito 13
Guadalajara, Jal.
Simón Bolívar 280
Col. Américas C.P. 44620
01-33-36164807 y 01-33-36164201
Fax. 01-33-36165054
- 14** Distrito 14
Pachuca, Hgo.
Avenida Cuauhtémoc 606 - B
Zona Centro C.P. 42000
01-771-7182778 y 01-771-7180866
Fax. 01-771-7180914
- 15** Distrito 15
Guadalajara, Jal.
Francisco Rojas González 609
Col. Ladrón de Guevara
C.P. 44600
01-33-36168246 y 01-33-36158081
Fax. 01-33-36168226
- 16** Distrito 16
Guadalajara, Jal.
Guadalupe Zuno 1901
Col. Americana
C.P. 44160
01-33-38250464
Fax. 01-33-38256320
- 17** Distrito 17
Morelia, Mich.
Avenida Solidaridad 230
esq. Calzada Juárez
Col. Ventura Puente C.P. 58020
01-443-3148492 y 01-443-3240494
Fax. 01-443-3240460
- 18** Distrito 18
Cuernavaca, Mor.
Calle Coronel Ahumada
esq. Luis Spota 100
Col. Lomas del Mirador C.P. 62350
01-777-3186294
Fax. 01-777-3188997
- 19** Distrito 19
Tepic, Nay.
Calzada de la Cruz 175
Col. Fray Junípero Serra
C.P. 63169 01-311-2137494
Fax. 01-311-2131227
- 20** Distrito 20
Monterrey, N.L.
Paris 341
entre Hidalgo y Constitución
Col. Mirador C.P. 64070
01-81-83459256
Fax. 01-81-83450384
- 21** Distrito 21
Oaxaca, Oax.
Heliodoro Díaz Quintas 214
Col. Centro C.P. 68000
01-951-5137603 y 01-951-5139241
Fax. 01-951-5139278
- 22** Distrito 22
Tuxtepec, Oax.
José María Morelos 1191
entre Mancilla y Bonfil
Col. Lázaro Cárdenas C.P. 68320
01-287-8753697 y 01-287-8753658
Fax. 01-287-8753677
- 23** Distrito 23
Texcoco, Edo. Méx.
Netzahualcōyotl 222
Col. Centro C.P. 56100
01-595-9554019 y 01-595-9554031
Fax. 01-595-9554032
- 24** Distrito 24
Toluca, Edo. Méx.
Pino 108
Col. Ciprés C.P. 50120
01-722-2777072
01-722-2777073
- 25** Distrito 25
San Luis Potosí, S.L.P.
Cinco de Mayo 435 Planta Alta
Zona Centro C.P. 78000
01-444-8123602 y
01-444-8128384
Fax. 01-444-8128404
- 26** Distrito 26
Culiacán, Sin.
Fray Servando Teresa de Mier 1870
3er. piso
Fracc. Centro Sinaloa C.P. 80000
01-667-7175636
Fax. 01-667-7175646
- 27** Distrito 27
Guasave, Sin.
Dr. de la Torre 113 entre
Norzagaray y Francisco I. Madero
C.P. 81000
01-687-8728817 y 01-687-8727715
Fax. 01-687-8728819
- 28** Distrito 28
Hermosillo, Son.
Revolución 18
Zona Centro C.P. 83000
01-662-2147603
Fax. 01-662-2147906
- 29** Distrito 29
Villahermosa, Tab.
Tulipanes esq. Sindicato
Agricultura, Fracc. Lago
Ilusiones Col. Adolfo López
Mateos C.P. 86040
01-993-3129656 y 01-993-3129648
Fax. 01-993-3129673
- 30** Distrito 30
Ciudad Victoria, Tamps.
Calle 13 No. 374 entre Guerrero y
Bravo Zona Centro C.P. 87000
01-834-3100753
Fax. 01-834-3100754
- 31** Distrito 31
Jalapa, Ver.
Avenida Culturas Veracruzanas 348
Col. Reserva Territorial
C.P. 91096
01-228-8426451, 01-228-8426454
y 01-228-8426453
- 32** Distrito 32
Tuxpan, Ver.
Avenida Independencia 114 - C
Col. La Rivera C.P. 92870
01-783-8345843 y 01-783-8345176
Fax. 01-783-8342076
- 33** Distrito 33
Tlaxcala, Tlax.
Avenida Independencia 60 - C
Col. Centro C.P. 90000
01-246-4627712
Fax. 01-246-4627722
- 34** Distrito 34
Mérida, Yuc.
Calle 60 No. 338 letra H
entre 27 x 29
Fracc. Señorial C.P. 97050
01-999-9255045
Fax. 01-999-9255654
- 35** Distrito 35
Ciudad Obregón, Son.
Avenida 5 de febrero 120 Sur
Col. Centro C.P. 85000
01-644-4136737
Fax. 01-644-4136732
- 36** Distrito 36
Morelia, Mich.
General Miguel Blanco 48
Col. Chapultepec Oriente
C.P. 58260
01-443-3154160 y 01-443-3244656
Fax. 01-443-3244485
- 37** Distrito 37
Puebla, Pue.
Avenida Lanceros de Oaxaca 70
Col. Lomas de Loreto
C.P. 72260
01-222-2360628 y 01-222-2360500
Fax. 01-222-2360374
- 38** Distrito 38
Colima, Col.
Avenida José G. Alcaraz 1651
Fracc. Real Vistahermosa
C.P. 28010
01-312-3144303
Fax. 01-312-3145508
- 39** Distrito 39
Mazatlán, Sin.
Río Quelite 27
Fracc. Tellería C.P. 82017
01-669-9821588
Fax. 01-669-9852205
- 40** Distrito 40
San Andrés Tuxtla, Ver.
5 de Mayo 342 Altos
entre Revolución y Bernarndo
Peña "Plaza Bicentenario"
Col. Centro C.P. 95700
01-294-9422349
Fax. 01-294-9421919
- 41** Distrito 41
Acapulco, Gro.
Antón de Alaminos 24
Fracc. Magallanes C.P. 39670
01-744-4866346 y
01-744-4866345
- 42** Distrito 42
Querétaro, Qro.
5 de Mayo 208 - B
casi esquina Circunvalación
Col. Centro Histórico C.P. 76000
01-442-2237549 y 01-442-2237550
Fax. 01-442-2237517
- 43** Distrito 43
Tampico, Tamps.
Encino 100 1er. piso
esq. Av. Hidalgo Col. Águila,
Zona Centro C.P. 89230
01-833-2172360, 01-833-2172466 y
01-833-2172477
Fax. 01-833-2172360
- 44** Distrito 44
Chetumal, Q. Roo.
Plutarco Elías Calles 324
esquina Ricardo Flores Magón
Col. Centro C.P. 77000
01-983-8324990
Fax. 01-983-8324902
- 45** Distrito 45
Ensenada, B.C.
Av. Diamante 85 bis
Fracc. Nueva Ensenada
Segunda Sección C.P. 22880
01-646-1521592 y 01-646-1762409
- 46** Distrito 46
Huajuapán de León, Oax.
Porfirio Díaz 4-A
(interior edificio San Francisco)
Col. Centro C.P. 69000
01-953-5329671
Fax. 01-953-5322793
- 47** Distrito 47
Puebla, Pue.
Calle 15 Poniente No. 106
Col. El Carmen C.P. 72530
01-222-2374439 y 01-222-2377436
Fax. 01-222-2374436
- 48** Distrito 48
La Paz, B.C.S.
Legaspy 810
esquina Héroes de Independencia
Col. Centro C.P. 23000
01-612-1232222
Fax. 01-612-1232141
- 49** Distrito 49
Cuahtla, Mor.
Avenida Reforma 724
Col. Manantiales C.P. 62746
01-735-3532760
Fax. 01-735-3532860
- 50** Distrito 50
Campeche, Camp.
Avenida 16 de septiembre s/n
edificio del Palacio Federal
2o. piso
Col. Centro C.P. 24000
01-981-8115189
Fax. 01-981-8114534
- 51** Distrito 51
Iguala, Gro.
Emiliano Zapata No. 25
Col. Centro C.P. 40000
- 52** Distrito 52
Zihuatanejo de Azuela, Gro.
Paseo al Limón s/n
lote 4 manzana 10
Col. El Limón C.P. 40880



Fuente: www.metro.df.gov.mx/red/

SERVICIOS DE EMERGENCIA A NIVEL NACIONAL (México)

- 060 Emergencias Policía
- 061 Policía Judicial
- 063 Locatel
- 065 Cruz Roja
- 066 Emergencias Policía
- 068 Bomberos
- 071 Reportes de fallas en el servicio de luz
- 077 IFETEL
- 078 Ángeles Verdes (auxilio turístico)
- 079 PROFECO (Procuraduría Federal del Consumidor)
- 088 PFP
- 5658-1111 Locatel
- 5683-1142 Dirección General de Protección Civil
- 5722-8805 Escuadrón de Rescate y Urgencias Médicas
- 5530-2336 Atención Social Emergente

TÉLFONOS DE UTILIDAD

- (0155) 1500-3300 Procuraduría Agraria y 1500-3900
- (0155) 5062-1400 Registro Agrario Nacional y 5062-1500
- (0155) 5624-0022 Secretaría de la Reforma Agraria
- (0155) 52084909 Tribunal Superior Agrario y 5208-6800 (Dirección de Atención e Información al Público - Audiencia Campesina)

Fuente: www.mexicoglobal.net

La Semilla